

**ARRÊTÉ DE VOIRIE  
portant alignement**

**Le Président,**

**Vu** la demande en date du 27 juillet 2021 par laquelle M. Thomas Marsault, cabinet Boussion Fleury demeurant 90, rue Paul Bert 69400 Villefranche-sur-Saône, demande L'ALIGNEMENT pour la société IDE Promotion, sis chemin des Cyprès, Parc d'activités Le Pardy à Frans.

**Vu** le code de la voirie routière (articles L 112-1 à L 112-7, L 116-1 à L 116-8, L 141-2 à L 141-7, R 112-1 à R 112-3, R 116-1 et R116-2),

**Vu** le code général des collectivités territoriales,

**Vu** la loi n° 82-213 du 02/03/1982 relative aux droits et libertés des communes, des départements et des régions, modifiée et complétée par la loi n°82-623 du 22/07/1982 et par la loi n° 83-8 du 07/01/1983,

**Vu** le règlement général de voirie n° 27/64 du 29/12/1964 relatif à la conservation et à la surveillance des voies communales,

**Vu** l'état des lieux : le plan d'alignement avec échange de lot (dossier 19802),

**Lot A** (22 m<sup>2</sup> env ZH472p) à rattacher à la parcelle ZH473 (en jaune sur le plan)

**Lot B** (61 m<sup>2</sup> env ZH473p) à rattacher à la parcelle ZH472 (en vert sur le plan)

**ARRETE**

**Article 1 :** L'alignement de la voie sus mentionnée au droit de la propriété du bénéficiaire est défini par la ligne prenant en compte l'ensemble des points entre les points AL1 et AL9 pour l'alignement sur le chemin des Cyprès, Parc d'activités Le Pardy à Frans.

**Article 2** Le présent arrêté sera notifié au demandeur. Une copie sera transmise, pour information, au Représentant de l'Etat dans le département et à Madame le maire de Frans.


**Article 3** Le présent arrêté sera exécutoire de plein droit dès qu'il aura été procédé à sa publication ou son affichage ou à sa notification au demandeur ainsi qu'à sa transmission au Représentant de l'Etat dans le département.

**Article 4** L'autorité territoriale certifie sous sa responsabilité le caractère exécutoire de cet acte et informe que le présent arrêté peut faire l'objet d'un recours pour excès de pouvoir devant le Tribunal Administratif de Lyon, Palais des Juridictions Administratives, 184 rue Duguesclin, 69433 Lyon Cedex 03, dans un délai de 2 mois à compter de la présente notification.

Acte rendu exécutoire après transmission en préfecture le  
N° récépissé télétransmission : 001-200042497-20210730-2021A29  
Affichage le :

Fait à Trévoux, le 30/07/2021

**Le Président,  
Marc PECHOUX**







**CABINET BOUSSION FLEURY**  
Géomètres-Experts - Urbanistes - Bureau d'Etudes  
90, rue Paul Bert  
69400 - VILLEFRANCHE/SAONE  
TEL : 04 74 60 08 58 FAX : 04 74 60 04 66  
email : geometre.expert@boussionfleury.com

Alignement individuel demandé  
le : 12 / 04 / 2021

**DEMANDE INDIVIDUELLE D'ALIGNEMENT**

**Identité du (ou des) demandeurs**

Professionnels :

Entreprise (Dénomination) : Cabinet BOUSSION-FLEURY  
Chargé du dossier (Nom-Prénom) : MARSAULT Thomas  
Référence de votre dossier : 19802

Adresse :

Numéro : 90 Voie : Rue Paul Bert  
Code Postal : 69400 Localité : VILLEFRANCHE S/ SAONE  
Téléphone : 04.74.60.08.58 Mail : t.marsault@boussionfleury.com

Particulier :

Madame  Monsieur  Consorts  Société   
Nom : SCI BELLEVUE Prénom : -

**Localisation du (ou des) terrain(s)**

Section : ZH Numéro(s) de parcelle(s) : 0473  
Numéro de voie : - Voie : Chemin des Cyprès  
Code Postal : 01480 Localité : FRANS  
Plan topographique : Oui  Non  Rattachement RGF93CC46 : Oui  Non   
Format : dwg  pdf   
Date du relevé topographique : -

Département du RHÔNE

Commune de FRANS

Chemin des Cyprès

**DEMANDE D'ARRÊTÉ  
D'ALIGNEMENT INDIVIDUEL**

Propriété de SCI BELLEVUE

Proposition d'échange avec la  
Communauté de Communes de Dombes-Saône Vallée

Echelle : 1/500

TERRAIN	BUREAU

CADASTRE	RATTACHEMENT
Section : ZH	Nivellement : NGF
Numéros : 473	Coordonnées : RGF 93 - CC46
Superficies : -	

 <b>CABINET BOUSSION FLEURY</b> Géomètres-Experts - Urbanistes - Bureau d'Etudes 90, rue Paul Bert 69400 - VILLEFRANCHE/SAONE TEL : 04 74 60 08 58 FAX : 04 74 60 04 66 email : geometre.expert@boussionfleury.com	Dossier	19802	TM
	Fichier:	19802_topo.dwg	
	Présentation:	ALIGNEMENT_COM	
	Date :	12 avril 2021	



Levé et dressé par le  
Cabinet COLUCCI SAUR  
Géomètres ASPIE sur SMOISE  
04-74-40-02-88  
04-74-40-02-88  
Dessiné : 1992  
Relevé : 1992, 1993, 2003, 2007  
Rédigé : ALZHEIMERT.COM  
Echelle : 1/500

X=1837450  
Y=5199850

Borne OGE nouvelle AL 1  
à l'alignement  
n°904

Borne OGE AL 2  
ancienne  
Borne OGE AL 3  
théorique

Lot A  
Lot à rattachier à ZH 473  
(S= 22 m² env.)  
(ZH 472P)

Communaauté de Communes  
(ZH 472)

Points nouveaux  
non matérialisés AL 6

Lot B  
Lot à rattachier à ZH 472  
(S= 61 m² env.)  
(ZH 473P)

Borne OGE AL 4  
ancienne

AL 5

AL 7 Piquet


AL 8 Piquet

Borne OGE AL 9

Chemin des Cypriès

Demande d'alignement en cours  
auprès de la Communaauté de Communes  
de Dombes-Saône Val de Saône

Route  
Départementale

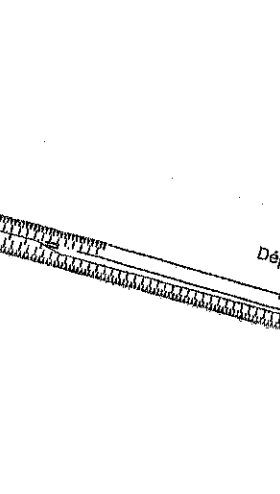


**BRILLIOLLES (ZH 473)**

Tableau des coordonnées RGF - CG46, précision centrimétrique, dessinées à définir géométriquement les limites et permettre leur rétablissement ultérieur

MAT	X	Y
AL 1	1837452,10	5198951,78
AL 2	1837457,50	5198957,20
AL 3	1837484,47	5198941,90
AL 4	1837470,92	5198925,83
AL 5	1837473,50	5198919,08
AL 6	1837472,70	5198913,35
AL 7	1837484,18	5198913,70
AL 8	1837488,14	51989182,00
AL 9	1837488,57	51989154,06

**NOTA :**  
Le présent document ne peut servir que pour l'usage pour lequel il a été réalisé.  
Superficies servant limites réelles.  
Elles sont définies après bornage contradictoire du 03 mars 2021.  
Le tracé des réseaux est donné à titre indicatif, d'après les indications du client il devra être défini par sondage  
Nivellement rattaché aux repères N.G.F.  
Cotations planimétriques rattachées au système RGF93 - CG46  
(ZH 473)



M. DAUNES Jean-Louis  
Mme DAUNES Nathalie (ZH 225)  
M. DRAVERT Didier  
Mme DRAVERT Corinne (ZH 224)

M. Emilie LANDRY (ZH 470)

SCT GANSE (ZH 507)

