


Plan Local d'Urbanisme

PLAN LOCAL D'URBANISME








Mise en révision du PLU par délibération du Conseil Municipal en date du 29 Septembre 2010
PLU arrêté par délibération du Conseil Municipal le 4 Juin 2015
PLU approuvé par délibération du Conseil Municipal en date du 10 Février 2016
Vu pour être annexé à la délibération du Conseil Municipal en date du 10 Février 2016

REVISIONS ET MODIFICATIONS

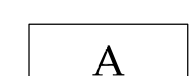

LEGENDE :

 : Limite de Zone






Zones Urbaines :

-  UAa : Zone dense et mixte du centre bourg soumis à OAP
-  UAb : Zone mixte du centre bourg
-  UB : Zone du bourg à vocation principale d'habitat
-  UBJ : Zone de jardins urbains
-  UBS : Zone réservée aux activités de sport, loisirs, ...
-  UC : Zone pavillonnaire excentrée
-  SI : Secteur soumis à pourcentage de logements affecté à des catégories de logements définis

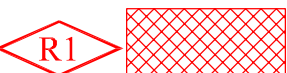











Zones agricoles

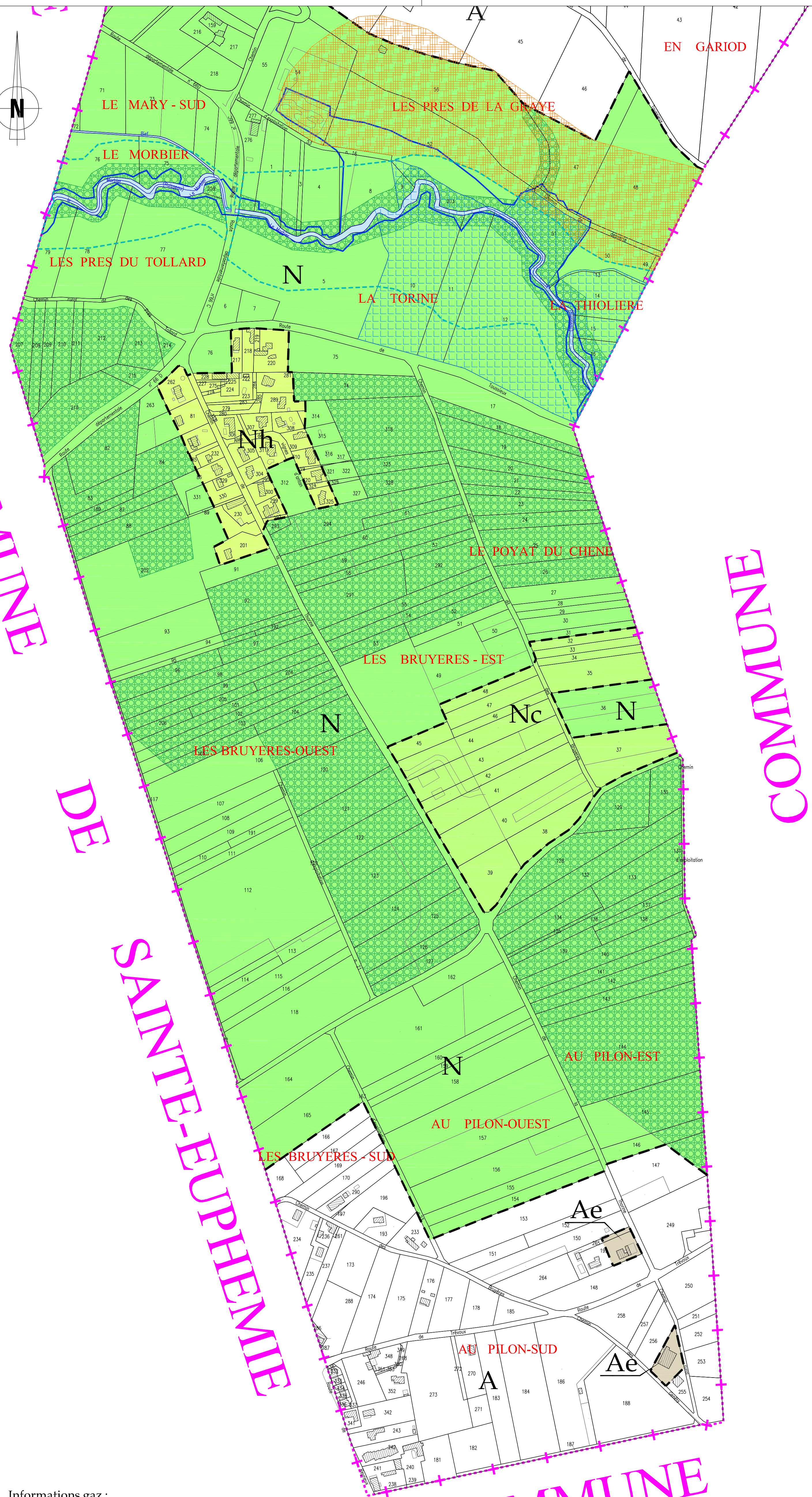
-  A : Zone agricole
-  Ae : Zone agricole de taille et de capacité d'accueil limitées (évolution du bâti)

Zones naturelles



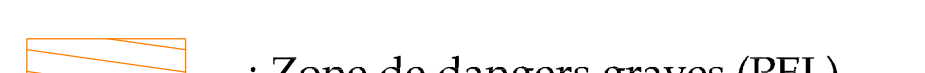

-  N : Zone Naturelle
-  Nc : Secteur du Centre d'Enfouissement Technique (C.E.T)
-  NL : Zone naturelle de loisirs
-  NLb : Zone naturelle de loisirs et de tourisme
-  Nh : Zone naturelle de taille et de capacité d'accueil limitées (évolution de l'habitat existant)

INFORMATIONS COMPLEMENTAIRES :

-  RI : Emplacement réservé
-  : Espace boisé classé
-  : Cheminements identifiés au titre de l'article L 123-1-5 IV 1°
-  1 : Eléments bâtis remarquables
-  : Changement de destination
-  : Continuité écologique
-  : Eléments remarquables du paysage
-  : Zones humides (recensement du Conseil Général de l'Ain)
-  : Zone inondable
-  : Bâtiments agricoles (à titre indicatif)
-  : Zone d'instabilité des sols (à titre indicatif)
-  : Nouvelles constructions (à titre indicatif)



Informations gaz :

-  : Canalisation gaz
-  : Zone de dangers très graves (ELS)
-  : Zone de dangers graves (PEL)
-  : Zone de dangers significatifs (IRE)